


Dz.U.2004.207.2109 

2005.10.07 zm. Dz.U.2005.196.1628 § 1


2011.08.26 zm. Dz.U.2011.165.985 § 1


ROZPORZĄDZENIE RADY MINISTRÓW

z dnia 21 września 2004 r.

w sprawie wyceny nieruchomości i sporządzania operatu szacunkowego

(Dz. U. z dnia 22 września 2004 r.)

Na podstawie art. 159 ustawy z dnia 21 sierpnia 1997 r. o gospodarce nieruchomościami (Dz. U. z 2000 r. Nr 46, poz. 543, z późn. zm.¹⁾) zarządza się, co następuje:

Rozdział 1 Przepisy ogólne

§ 1. Rozporządzenie określa:

- 1) rodzaje metod i technik wyceny nieruchomości oraz sposoby określania wartości nieruchomości przy zastosowaniu poszczególnych podejść, metod i technik wyceny;
- 2) sposoby określania wartości nieruchomości dla różnych celów, jako przedmiotu różnych praw oraz w zależności od rodzaju nieruchomości i jej przeznaczenia;
- 3) sposoby określania wartości nakładów i szkód na nieruchomości;
- 4) sposób sporządzania, formę i treść operatu szacunkowego;
- 5) uwarunkowania dla stosowania podejścia mieszanego przy określaniu wartości rynkowej nieruchomości.


§ 2. Ilekroć w rozporządzeniu jest mowa o ustawie, rozumie się przez to ustawę z dnia 21 sierpnia 1997 r. o gospodarce nieruchomościami.

Rozdział 2

Określanie wartości nieruchomości przy zastosowaniu poszczególnych podejść, metod i technik wyceny

§ 3. 1. Określanie wartości nieruchomości polega na określaniu wartości prawa własności lub innych praw do nieruchomości.

2. Określanie wartości nieruchomości poprzedza się analizą rynku nieruchomości, w szczególności w zakresie uzyskiwanych cen, stawek czynszów oraz warunków zawarcia transakcji.


 **§ 4.** 1. Przy stosowaniu podejścia porównawczego konieczna jest znajomość cen transakcyjnych nieruchomości podobnych do nieruchomości będącej przedmiotem wyceny, a także cech tych nieruchomości wpływających na poziom ich cen.

2. W podejściu porównawczym stosuje się metodę porównywania parami, metodę korygowania ceny średniej albo metodę analizy statystycznej rynku.

3. Przy metodzie porównywania parami porównuje się nieruchomość będącą przedmiotem wyceny, której cechy są znane, kolejno z nieruchomościami podobnymi, które były przedmiotem obrotu rynkowego i dla których znane są ceny transakcyjne, warunki zawarcia transakcji oraz cechy tych nieruchomości.

4. ⁽¹⁾ Przy metodzie korygowania ceny średniej do porównań przyjmuje się co najmniej kilkanaście nieruchomości podobnych, które były przedmiotem obrotu rynkowego i dla których znane są ceny transakcyjne, warunki zawarcia transakcji oraz cechy tych nieruchomości. Wartość nieruchomości będącej przedmiotem wyceny określa się w drodze korekty średniej ceny nieruchomości podobnych współczynnikami korygującymi, uwzględniającymi różnice w poszczególnych cechach tych nieruchomości.

5. Przy metodzie analizy statystycznej rynku przyjmuje się zbiór cen transakcyjnych właściwych do określenia wartości nieruchomości reprezentatywnych, o których mowa w art. 161 ust. 2 ustawy. Wartość nieruchomości określa się przy użyciu metod stosowanych do analiz statystycznych.

 **§ 5.** 1. ⁽²⁾ Źródłem informacji o cenach transakcyjnych nie mogą być informacje o transakcjach, w których wystąpiły szczególne warunki zawarcia transakcji powodujące

ustalenie ceny w sposób rażąco odbiegający od przeciętnych cen uzyskiwanych na rynku nieruchomości .

2. Ceny uzyskane przy sprzedaży w drodze przetargu mogą być źródłem informacji o cenach transakcyjnych, jeżeli nie odbiegają o więcej niż 20 % od przeciętnych cen uzyskiwanych na rynku za nieruchomości podobne.

3. Za szczególne warunki transakcji uważa się w szczególności sprzedaż dokonaną w postępowaniu egzekucyjnym, sprzedaż z bonifikatą, sprzedaż z odroczonym terminem zapłaty lub sprzedaż z odroczonym terminem wydania nieruchomości nabywcy.

§ 6. Przy stosowaniu podejścia dochodowego konieczna jest znajomość dochodu uzyskiwanego lub możliwego do uzyskania z czynszów i z innych dochodów z nieruchomości stanowiącej przedmiot wyceny oraz z nieruchomości podobnych.

§ 7. 1. W podejściu dochodowym stosuje się metodę inwestycyjną albo metodę zysków.

2. Metodę inwestycyjną stosuje się przy określaniu wartości nieruchomości przynoszących lub mogących przynosić dochód z czynszów najmu lub dzierżawy, którego wysokość można ustalić na podstawie analizy kształtowania się stawek rynkowych tych czynszów.

3. Metodę zysków stosuje się przy określaniu wartości nieruchomości przynoszących lub mogących przynosić dochód, którego wysokości nie można ustalić w sposób, o którym mowa w ust. 2. Dochód ten odpowiada udziałowi właściciela nieruchomości w dochodach osiągniętych z działalności prowadzonej na nieruchomości stanowiącej przedmiot wyceny i na nieruchomościach podobnych.

§ 8. Metodę inwestycyjną i metodę zysków stosuje się przy użyciu techniki kapitalizacji prostej albo techniki dyskontowania strumieni dochodów.

§ 9. 1. Przy użyciu techniki kapitalizacji prostej wartość nieruchomości określa się jako iloczyn stałego strumienia dochodu rocznego możliwego do uzyskania z wycenianej nieruchomości i współczynnika kapitalizacji lub iloraz strumienia stałego dochodu rocznego i stopy kapitalizacji.

2. Współczynnik kapitalizacji odzwierciedla okres, w którym powinien nastąpić zwrot środków, poniesionych na nabycie nieruchomości podobnych do nieruchomości wycenianej, z dochodów możliwych do uzyskania z tych nieruchomości podobnych.

3. Wysokość współczynnika kapitalizacji i stopę kapitalizacji ustala się na podstawie badania rynku nieruchomości podobnych do nieruchomości wycenianej jako wzajemną relację między cenami transakcyjnymi uzyskanymi za nieruchomości podobne a dochodami możliwymi do uzyskania z tych nieruchomości.

§ 10. 1. Przy użyciu techniki dyskontowania strumieni dochodów wartość nieruchomości określa się jako sumę zdyskontowanych strumieni zmiennych dochodów przewidywanych do uzyskania z nieruchomości wycenianej w poszczególnych latach przyjętego okresu prognozy, powiększoną o zdyskontowaną wartość rezydualną nieruchomości. Wartość rezydualna przedstawia wartość nieruchomości po upływie ostatniego roku okresu prognozy przyjętego do dyskontowania strumieni dochodów.

2. Liczba lat okresu prognozy, o którym mowa w ust. 1, jest zależna od przewidywanego okresu, w którym dochody z wycenianej nieruchomości będą ulegały zmianie.

3. Dyskontowanie dokonuje się na dzień określenia wartości nieruchomości przy użyciu stopy dyskontowej. Stopa dyskontowa powinna uwzględniać stopę zwrotu wymaganą przez nabywców nieruchomości podobnych do nieruchomości wycenianej, przy uwzględnieniu stopnia ryzyka inwestowania w wycenianą nieruchomość.

§ 11. Przy obliczaniu dochodów, o których mowa w § 9 i 10, nie uwzględnia się amortyzacji, kredytu i jego kosztów, podatku dochodowego oraz innych opłat i podatków związanych ze sprzedażą nieruchomości.

§ 12. ⁽³⁾ W przypadku niewystarczających danych z rynku nieruchomości stopę dyskontową określa się na podstawie rentowności bezpiecznych, długoterminowych lokat na rynku kapitałowym, z uwzględnieniem stopnia ryzyka przy inwestowaniu w nieruchomości podobne do nieruchomości wycenianej.

§ 13. ⁽⁴⁾ W przypadku niewystarczających danych z rynku nieruchomości stopę kapitalizacji określa się na podstawie stopy dyskontowej z uwzględnieniem przewidywanych zmian w poziomie dochodów z nieruchomości podobnych.

§ 14. Stopę kapitalizacji i stopę dyskontową określa się z zachowaniem zasady współmierności do sposobu obliczania strumieni dochodów z nieruchomości.

§ 15. W podejściu mieszanym stosuje się metodę pozostałościową, metodę kosztów likwidacji albo metodę wskaźników szacunkowych gruntów.

§ 16. 1. Metodę pozostałościową stosuje się do określenia wartości rynkowej, jeżeli na nieruchomości mają być prowadzone roboty budowlane polegające na budowie, odbudowie, rozbudowie, nadbudowie, przebudowie, montażu lub remoncie obiektu budowlanego.

2. Wartość, o której mowa w ust. 1, określa się jako różnicę wartości nieruchomości po wykonaniu robót wymienionych w ust. 1 oraz wartości przeciętnych kosztów tych robót, z uwzględnieniem zysków inwestora uzyskiwanych na rynku nieruchomości podobnych.

3. Metodę pozostałościową można zastosować, jeżeli łącznie zostaną spełnione warunki:

1) istniejące uwarunkowania nie pozwalają na zastosowanie podejścia porównawczego lub dochodowego;

2) znany jest rodzaj i zakres robót, o których mowa w ust. 1;

3) w przyjętych do tej metody elementach odpowiednich podejść uwzględnia się dane odwzorowujące stan rynku.

4. Zastosowanie metody pozostałościowej do określenia wartości rynkowej wymaga szczegółowego uzasadnienia w operacie szacunkowym.

§ 17. 1. Wartość nieruchomości określona metodą kosztów likwidacji jest równa kosztowi nabycia gruntu, o którym mowa w § 21 ust. 1, pomniejszonemu o koszty likwidacji części składowych tego gruntu.

2. Koszty likwidacji części składowych gruntu ustala się przy użyciu technik, o których mowa w § 23.

3. ⁽⁵⁾ Wartość nieruchomości, o której mowa w ust. 1, powiększa się o wartość materiałów pozostałych po likwidacji części składowych gruntu.

4. ⁽⁶⁾ Metodę kosztów likwidacji stosuje się, jeżeli części składowe gruntu są przeznaczone do likwidacji.

5. Zastosowanie metody kosztów likwidacji do określenia wartości rynkowej nieruchomości wymaga szczegółowego uzasadnienia w operacie szacunkowym.

§ 18. 1. Przy określaniu wartości nieruchomości przeznaczonych na cele rolne lub leśne, w przypadku braku transakcji rynkowych, stosuje się metodę wskaźników szacunkowych gruntów.

2. Przy stosowaniu metody, o której mowa w ust. 1, wartość gruntu określa się jako iloczyn wskaźnika szacunkowego 1 ha gruntu i ceny 1 decytony ziarna żyta albo ceny 1 m³ drewna.

3. ⁽⁷⁾ Cenę ziarna żyta przyjmuje się z rynku lokalnego. Cenę drewna, uwzględniającą koszty jego pozyskania i przemieszczenia do miejsca odbioru transportem mechanicznym, przyjmuje się z rynku lokalnego albo nadleśnictwa właściwego dla miejsca położenia nieruchomości lub nadleśnictw sąsiednich. Cenę drewna przyjmuje się jako średnią ważoną z uwzględnieniem rodzaju sortymentów sprzedawanego drewna.

4. Klasy gruntów przyjmuje się według danych z katastru nieruchomości, a przy określaniu typów siedliskowych lasów wykorzystuje się dane z planów urządzenia lasów. Okręg podatkowy przyjmuje się według przepisów o podatku rolnym.

5. Wskaźniki szacunkowe gruntów, w zależności od klasy gruntu lub grupy typu siedliskowego lasu i okręgu podatkowego, określa załącznik do rozporządzenia.

§ 19. Przy stosowaniu metody wskaźników szacunkowych gruntów uwzględnia się następujące poszczególne cechy:

1) w odniesieniu do nieruchomości przeznaczonych na cele rolne - położenie w stosunku do głównych dróg, jakość dróg dojazdowych, zagrożenie erozją, trudność uprawy, kulturę rolną, wielkość zanieczyszczeń środowiska, strukturę użytków

gruntowych, występowanie urządzeń melioracyjnych, występowanie infrastruktury utrudniającej agrotechnikę;

2) w odniesieniu do nieruchomości przeznaczonych na cele leśne - stopień degradacji siedliska leśnego, szkodliwe oddziaływanie przemysłu na drzewostan, masowe występowanie szkodników, położenie w stosunku do siedlisk i głównych dróg, możliwość przemieszczenia drewna do miejsca odbioru transportem mechanicznym, jakość dróg dojazdowych, rodzaje gruntów przyległych, walory rekreacyjne.

§ 20. W podejściu kosztowym stosuje się metodę kosztów odtworzenia i metodę kosztów zastąpienia.

§ 21. 1. Przy określaniu wartości odtworzeniowej nieruchomości za koszt nabycia gruntu, o którym mowa w art. 153 ust. 3 ustawy, przyjmuje się wartość rynkową gruntu o takich samych cechach.

2. Za koszt odtworzenia części składowych gruntu, o którym mowa w art. 153 ust. 3 ustawy, przyjmuje się kwotę równą kosztom ich odtworzenia lub kosztom ich zastąpienia, pomniejszoną o wartość zużycia tych części składowych.

§ 22. 1. Przy metodzie kosztów odtworzenia określa się koszty odtworzenia części składowych gruntu przy zastosowaniu tej samej technologii i materiałów, które wykorzystano do wzniesienia lub powstania tych części składowych.

2.⁽⁸⁾ Przy metodzie kosztów zastąpienia określa się koszty zastąpienia części składowych gruntu częściami składowymi o takiej samej funkcji i podobnych parametrach użytkowych, jakie mają części składowe, których wartość określa się, lecz wykonanymi przy wykorzystaniu aktualnie stosowanych technologii i materiałów.

§ 23. 1. Metodę kosztów odtworzenia lub kosztów zastąpienia stosuje się przy użyciu techniki szczegółowej, techniki elementów scalonych albo techniki wskaźnikowej.

2. Przy użyciu techniki szczegółowej koszty odtworzenia albo koszty zastąpienia określa się na podstawie ilości niezbędnych do wykonania robót budowlanych oraz cen jednostkowych tych robót.

3. Przy użyciu techniki elementów scalonych koszty odtworzenia albo koszty zastąpienia określa się na podstawie ilości scalonych elementów robót budowlanych oraz cen scalonych elementów tych robót.

4. Przy użyciu techniki wskaźnikowej koszty określa się jako iloczyn ceny wskaźnikowej oraz liczby jednostek odniesienia, dla których ta cena została ustalona. Technikę wskaźnikową można stosować tylko wtedy, gdy obiekty, których wartość określa się, są porównywalne z obiektami, dla których znane są ceny wskaźnikowe.

5. Przy użyciu technik, o których mowa w ust. 2-4, uwzględnia się koszty dokumentacji i nadzoru.

§ 24. W przypadku konieczności poniesienia nakładów na przywrócenie nieruchomości do stanu umożliwiającego korzystanie zgodne z jej przeznaczeniem, przekraczających wartość, jaką nieruchomość miałaby, gdyby te nakłady nie były konieczne, wartość tej nieruchomości może być wyrażona liczbą ujemną. Wyrażenie wartości nieruchomości liczbą ujemną wymaga uzasadnienia w operacie szacunkowym.

§ 25.⁽⁹⁾ Przy dokonywaniu wyceny nieruchomości dla indywidualnych potrzeb inwestora uwzględnia się jego wymagania lub zamierzenia w zakresie rozwoju tej nieruchomości. Tak określona wartość może służyć wyłącznie do oceny możliwego sposobu wykorzystania lub inwestowania w nieruchomość, co stwierdza się przez zamieszczenie odpowiedniej klauzuli w opracowaniu.

Rozdział 3

Określanie wartości nieruchomości dla różnych celów

§ 26.⁽¹⁰⁾ 1. Przy określaniu wartości nieruchomości, które ze względu na ich szczególne cechy i rodzaj nie są przedmiotem obrotu na lokalnym rynku nieruchomości lub w przypadku braku stawek czynszu na tym rynku, można przyjmować odpowiednio ceny transakcyjne lub stawki czynszu uzyskiwane za nieruchomości podobne na regionalnym albo krajowym rynku nieruchomości.

2. W przypadku braku cen transakcyjnych za nieruchomości podobne lub braku stawek czynszu uzyskiwanych na krajowym rynku nieruchomości, przy określaniu wartości nieruchomości, o których mowa w ust. 1, można przyjmować odpowiednio ceny

transakcyjne lub stawki czynszu uzyskiwane za nieruchomości podobne na zagranicznych rynkach nieruchomości.

3. Rodzaj rynku, jego obszar i okres badania określa rzeczoznawca majątkowy, uwzględniając w szczególności przedmiot, zakres, cel i sposób wyceny, dostępność danych oraz podobieństwo rynków.

§ 27. 1. Jeżeli na rynku nieruchomości właściwym ze względu na położenie wycenianej nieruchomości brak jest transakcji sprzedaży nieruchomości jako przedmiotu prawa własności, ale dokonano transakcji sprzedaży nieruchomości jako przedmiotu prawa użytkowania wieczystego, wartość rynkową wycenianej nieruchomości jako przedmiotu prawa własności określa się na podstawie wzajemnych relacji pomiędzy cenami nieruchomości jako przedmiotu prawa własności a cenami nieruchomości jako przedmiotu prawa użytkowania wieczystego, uzyskiwanymi przy transakcjach dokonywanych na innych porównywalnych rynkach nieruchomości.

2. W przypadku braku możliwości ustalenia wzajemnych relacji, o których mowa w ust. 1, wartość prawa własności określa się jako iloraz wartości nieruchomości jako przedmiotu prawa użytkowania wieczystego i współczynnika korygującego, o którym mowa w § 29 ust. 3.

§ 28. 1. Na potrzeby ustalenia ceny nieruchomości gruntowej niezabudowanej oddawanej w użytkowanie wieczyste oraz aktualizacji opłat z tego tytułu określa się jej wartość jako przedmiotu prawa własności, stosując podejście porównawcze.

2. Przy określaniu wartości, o której mowa w ust. 1, stosuje się, z zastrzeżeniem § 27, ceny transakcyjne sprzedaży nieruchomości niezabudowanych jako przedmiotu prawa własności.

3. Jeżeli nieruchomość gruntowa oddawana w użytkowanie wieczyste jest zabudowana, po określeniu jej wartości jako przedmiotu prawa własności, z wartości tej wyodrębnia się wartość gruntu, budynków lub ich części oraz innych urządzeń.

4. Przy określaniu wartości nieruchomości gruntowej zabudowanej dla aktualizacji opłat z tytułu użytkowania wieczystego stosuje się przepisy ust. 1 i 2.

5. ⁽¹¹⁾ Wartości nieruchomości, o których mowa w ust. 1-4, określa się według stanu nieruchomości i cen na dzień oddania nieruchomości w użytkowanie wieczyste albo według stanu nieruchomości i cen na dzień aktualizacji opłat z tytułu użytkowania wieczystego, z uwzględnieniem celu, na jaki nieruchomość została oddana w użytkowanie wieczyste, z zastrzeżeniem art. 73 ust. 2 ustawy.

6. ⁽¹²⁾ Przy określaniu wartości nakładów poniesionych przez użytkownika wieczystego, o których mowa w art. 77 ust. 4 i 5 ustawy, wartość nakładów stanowi iloczyn wartości określonych na podstawie § 35 ust. 3 pkt 1 i procentowego udziału użytkownika wieczystego w kosztach budowy poszczególnych urządzeń infrastruktury technicznej.

7. ⁽¹³⁾ Sposób określania wartości nakładów, o którym mowa w ust. 6, stosuje się odpowiednio przy określaniu wartości nakładów koniecznych, o których mowa w art. 77 ust. 6 ustawy.

§ 29. 1. Przy określaniu wartości rynkowej nieruchomości gruntowej jako przedmiotu prawa użytkowania wieczystego stosuje się podejście porównawcze, przyjmując ceny transakcyjne uzyskiwane przy sprzedaży nieruchomości gruntowych niezabudowanych jako przedmiotu prawa użytkowania wieczystego, z uwzględnieniem wysokości stawek procentowych opłat rocznych i niewykorzystanego okresu trwania prawa użytkowania wieczystego.

2. Jeżeli na rynku nieruchomości, właściwym ze względu na położenie wycenianej nieruchomości, brak jest transakcji sprzedaży nieruchomości jako przedmiotu prawa użytkowania wieczystego, ale dokonano transakcji sprzedaży nieruchomości jako przedmiotu prawa własności, wartość rynkową wycenianej nieruchomości jako przedmiotu prawa użytkowania wieczystego określa się na podstawie wzajemnych relacji pomiędzy cenami nieruchomości jako przedmiotu prawa użytkowania wieczystego a cenami nieruchomości jako przedmiotu prawa własności, uzyskiwanymi przy transakcjach dokonywanych na innych porównywalnych rynkach nieruchomości.

3. Jeżeli przy określaniu wartości rynkowej nieruchomości gruntowej jako przedmiotu prawa użytkowania wieczystego nie ma możliwości zastosowania sposobów

wyceny, o których mowa w ust. 1 i 2, wartość tę określa się jako iloczyn wartości nieruchomości gruntowej niezabudowanej jako przedmiotu prawa własności i współczynnika korygującego obliczonego według wzoru:

$$W_k = \left(1 - \frac{S_r}{R} \left(1 - \frac{R}{R+T}\right)^t\right) \times \dots + 0,25 \times \dots$$

gdzie:

- W_k - współczynnik korygujący;
- S_r - stawka procentowa opłaty rocznej nie większa niż 3 %;
- t - liczba lat niewykorzystanego okresu użytkowania wieczystego;
- T - liczba lat, na które ustanowiono użytkowanie wieczyste;
- R - przeciętna stopa kapitalizacji ustalana na podstawie badania rynku nieruchomości przez rzeczoznawcę majątkowego, nie mniejsza jednak niż 0,09 i nie większa niż 0,12.

Zastosowanie tego sposobu wyceny wymaga szczegółowego uzasadnienia w operacie szacunkowym.

§ 30. Przy określaniu wartości nieruchomości gruntowej jako przedmiotu prawa użytkowania wieczystego do celów, o których mowa w art. 33 ust. 3 i art. 69 ustawy, wartość tę określa się jako iloczyn wartości nieruchomości gruntowej niezabudowanej jako przedmiotu prawa własności i współczynnika korygującego, określonego według wzoru zamieszczonego w § 29 ust. 3.

§ 31. Przy określaniu wartości nieruchomości gruntowej jako przedmiotu prawa użytkowania wieczystego, wnoszonej do spółki w formie wkładu niepieniężnego (aportu), stosuje się przepisy § 29.

§ 32. 1. Na potrzeby ustalenia ceny lokalu, ustanawianego jako przedmiot odrębnej własności, jego wartość określa się łącznie z pomieszczeniami przynależnymi do tego lokalu i udziałem w nieruchomości wspólnej.

2. Określenie wartości lokalu, o którym mowa w ust. 1, może nastąpić po uprzednim oznaczeniu przez właściciela przedmiotu odrębnej własności lokalu i po wydaniu zaświadczenia wymienionego w art. 2 ust. 3 ustawy z dnia 24 czerwca 1994 r. o własności lokali (Dz. U. z 2000 r. Nr 80, poz. 903 oraz z 2004 r. Nr 141, poz. 1492).

3. Z wartości, o której mowa w ust. 1, wyodrębnia się wartość gruntu wchodzącego w skład nieruchomości wspólnej, odpowiadającą udziałowi właściciela lokalu w tej nieruchomości, jeżeli wymaga tego cel wyceny. Przepis stosuje się odpowiednio do udziału w prawie użytkowania wieczystego związanego z lokalem, o którym mowa w ust. 1.

4. Przepisy ust. 1 i 3 stosuje się odpowiednio przy określaniu wartości lokalu stanowiącego odrębną własność w chwili wyceny.

§ 33. ⁽¹⁴⁾ Przy określaniu wartości budynków i innych urządzeń w celu ustalenia wynagrodzenia, o którym mowa w art. 33 ust. 2 ustawy, określa się ich wartość rynkową, a jeżeli ze względu na rodzaj nieruchomości nie można określić wartości rynkowej, określa się wartość odtworzeniową.

§ 34. 1. Na potrzeby ustalenia ceny nieruchomości oddawanej w trwały zarząd lub na potrzeby aktualizacji opłat z tego tytułu określa się jej wartość jako przedmiotu prawa własności.

2. Wartość, o której mowa w ust. 1, określa się łącznie dla gruntu i dla części składowych tego gruntu.

3. Przy określaniu wartości nieruchomości oddanej w trwały zarząd nie uwzględnia się wartości budynków i innych urządzeń, o których mowa w art. 88 ust. 1 ustawy. Rodzaje tych budynków i innych urządzeń określa w zleceniu zamawiający wykonanie wyceny.

4. ⁽¹⁵⁾ Przy ustalaniu ceny nieruchomości w przypadku, o którym mowa w art. 88 ust. 2 ustawy, określa się jej wartość łącznie dla gruntu oraz dla jego części składowych. Przepis ust. 3 zdanie drugie oraz przepisy § 35 stosuje się odpowiednio.

5. Jeżeli w trwały zarząd oddawana jest nieruchomość stanowiąca przedmiot użytkowania wieczystego, wartość, o której mowa w ust. 2, obejmuje wartość tego prawa oraz wartość budynków i innych urządzeń stanowiących odrębną własność. Przepisy ust. 3 i 4 oraz § 29 stosuje się odpowiednio.

6. ⁽¹⁶⁾ Przy określaniu wartości nakładów, o których mowa w art. 87 ust. 4-6 ustawy, stosuje się odpowiednio sposób określania wartości nakładów, o którym mowa w § 28 ust. 6.

§ 35. 1. Na potrzeby określenia wartości nakładów określa się wartość nieruchomości, na której dokonano nakładów, łącznie z tymi nakładami.

2. Z wartości nieruchomości, o której mowa w ust. 1, wyodrębnia się odpowiednio:

- 1) nakłady, których wartość określa się według zasad rynkowych;
- 2) nakłady, których wartość określa się według zasad kosztowych.

Określenie wartości nakładów poprzedza się ustaleniem okresu, w którym dokonano nakładów, i ich zakresu rzeczowego.

3. Wartość nakładów odpowiada różnicy wartości nieruchomości uwzględniającej jej stan po dokonaniu nakładów i wartości nieruchomości uwzględniającej jej stan przed dokonaniem tych nakładów, przy czym:

- 1) przy określaniu wartości nakładów według zasad rynkowych, dla ustalenia różnicy wartości nieruchomości określa się jej wartość rynkową;
- 2) przy określaniu wartości nakładów według zasad kosztowych, dla ustalenia różnicy wartości nieruchomości określa się jej wartość odtworzeniową.

4. W przypadku braku danych umożliwiających określenie wartości nieruchomości uwzględniającej jej stan przed dokonaniem nakładów albo gdy mały zakres nakładów nie uzasadnia zastosowania sposobu, o którym mowa w ust. 3, wartość nakładów określa się jako równą wartości nieruchomości uwzględniającej jej stan po dokonaniu nakładów, pomniejszonej o wartość gruntu jako przedmiotu prawa własności i pomnożonej przez wskaźnik przeliczeniowy dokonanych nakładów. Wskaźnik przeliczeniowy ustala się jako:

- 1) stosunek wysokości nakładów, obliczonych z uwzględnieniem ich zakresu rzeczowego oraz uzyskiwanych na rynku lokalnym cen robót wykonanych w ramach tych nakładów, do kosztów odtworzenia części składowych gruntu, których te nakłady dotyczą, z uwzględnieniem ich stanu po dokonaniu nakładów, albo
- 2) udział wysokości nakładów w kosztach odtworzenia tych części składowych, o ile istnieją dane pozwalające na jego ustalenie na podstawie analizy obiektów podobnych
- z uwzględnieniem stopnia zużycia technicznego odpowiednio tych elementów części składowych gruntu, których te nakłady dotyczą, oraz części składowych gruntu po dokonaniu nakładów.

5. Wartość nieruchomości, o której mowa w ust. 4, określa się jako wartość rynkową, jeżeli wartość nakładów jest określana według zasad rynkowych albo jako wartość odtworzeniową, jeżeli wartość nakładów jest określana według zasad kosztowych.

6. Przepisy ust. 1-5 stosuje się odpowiednio do określenia wartości nakładów dokonanych na nieruchomości będącej przedmiotem użytkowania wieczystego.

7. ⁽¹⁷⁾ Przepisy ust. 1-5 stosuje się odpowiednio do wartości nakładów, które zostaną poniesione w przyszłości, a ich zakres rzeczowy został ustalony.

§ 36. ⁽¹⁸⁾ 1. Wartość rynkową nieruchomości dla potrzeb ustalenia odszkodowania za nieruchomości wywłaszczone lub przejęte z mocy prawa na podstawie przepisów ustawy z dnia 10 kwietnia 2003 r. o szczególnych zasadach przygotowania i realizacji inwestycji w zakresie dróg publicznych (Dz. U. z 2008 r. Nr 193, poz. 1194 i Nr 199, poz. 1227 oraz z 2009 r. Nr 72, poz. 620) określa się, przyjmując stan nieruchomości z dnia wydania decyzji, ceny nieruchomości z dnia ustalenia odszkodowania, a przeznaczenie nieruchomości zgodnie z art. 154 ustawy bez uwzględnienia ustaleń decyzji. Nie uwzględnia się nakładów poniesionych na nieruchomości po dniu wydania decyzji.

2. W przypadku gdy dane z lokalnego i regionalnego rynku nieruchomości są niewystarczające do określenia wartości rynkowej zgodnie z ust. 1, wartość nieruchomości objętej decyzją określa się w podejściu kosztowym.

3. W przypadku gdy przeznaczenie nieruchomości, zgodnie z celem wywłaszczenia, powoduje zwiększenie jej wartości, wartość rynkową nieruchomości określa się w następujący sposób:

- 1) wartość działek gruntu wydzielonych pod nowe drogi publiczne albo pod poszerzenie dróg istniejących stanowi iloczyn wartości 1 m² gruntów, z których wydzielono te działki gruntu, i ich powierzchni,

2) wartość nieruchomości zajętych pod drogi publiczne stanowi iloczyn wartości 1 m² gruntów o przeznaczeniu przeważającym wśród gruntów przyległych i ich powierzchni - powiększony, na podstawie badania rynku nieruchomości, nie więcej niż o 50%.

4. W przypadku gdy na realizację inwestycji drogowej została wywłaszczona lub przejęta z mocy prawa nieruchomość, która na dzień wydania decyzji była przeznaczona pod inwestycję drogową, wartość rynkową określa się, przyjmując przeznaczenie nieruchomości przeważające wśród gruntów przyległych, chyba że określenie wartości jest możliwe przy uwzględnieniu cen transakcyjnych nieruchomości drogowych. Przepisy ust. 1-3 stosuje się odpowiednio.

5. Przez decyzję, o której mowa w ust. 1, 2 i 4, rozumie się decyzję o warunkach zabudowy i zagospodarowania terenu, decyzję o ustaleniu lokalizacji inwestycji celu publicznego, decyzję o ustaleniu lokalizacji autostrady, decyzję o ustaleniu lokalizacji drogi krajowej, decyzję o ustaleniu lokalizacji drogi lub decyzję o zezwoleniu na realizację inwestycji drogowej, na podstawie której ustalona została lokalizacja inwestycji drogowej.

6. Przepisy ust. 1-4 stosuje się odpowiednio przy określaniu wartości nieruchomości przeznaczonych, wydzielonych, nabywanych, zajętych lub przejętych pod drogi, a w szczególności:

1) przy określaniu wartości nieruchomości lub ich części dla ustalenia odszkodowania, o którym mowa w art. 73 ust. 1 ustawy z dnia 13 października 1998 r. - Przepisy wprowadzające ustawy reformujące administrację publiczną (Dz. U. Nr 133, poz. 872, z późn. zm.), z tym że stan tych nieruchomości przyjmuje się na dzień 29 października 1998 r.; nie uwzględnia się nakładów dokonanych przez osobę uprawnioną po utracie prawa do władania gruntem;

2) przy określaniu wartości działek gruntu wydzielonych pod drogi publiczne, o których mowa w art. 98 ust. 1 i art. 105 ust. 4 ustawy, z tym że stan nieruchomości, z których wydzielono te działki gruntu, przyjmuje się odpowiednio na dzień wydania decyzji zatwierdzającej podział nieruchomości albo na dzień wejścia w życie uchwały rady gminy o przystąpieniu do scalenia i podziału nieruchomości;

3) przy określaniu wartości nieruchomości dla ustalenia odszkodowania, o którym mowa w art. 24e ustawy z dnia 7 września 2007 r. o przygotowaniu finałowego turnieju Mistrzostw Europy w Piłce Nożnej UEFA EURO 2012 (Dz. U. z 2010 r. Nr 26, poz. 133 i Nr 127, poz. 857);

4) przy określaniu wartości nieruchomości nabywanych pod drogi w drodze umowy, z tym że wszystkie czynniki wpływające na wartość nieruchomości przyjmuje się na dzień zawarcia umowy;

5) przy określaniu wartości nieruchomości wydzielonych lub zajętych pod drogi wewnętrzne.

§ 37. ⁽¹⁹⁾ Przepisy § 36 ust. 1-4 stosuje się odpowiednio przy określaniu wartości nieruchomości przeznaczonych, wydzielonych, nabywanych, zajętych lub przejętych pod linie kolejowe, a w szczególności:

1) przy określaniu wartości nieruchomości dla ustalenia odszkodowania, o którym mowa w art. 37a ust. 1 ustawy z dnia 8 września 2000 r. o komercjalizacji, restrukturyzacji i prywatyzacji przedsiębiorstwa państwowego "Polskie Koleje Państwowe" (Dz. U. Nr 84, poz. 948, z późn. zm.);

2) przy określaniu wartości nieruchomości dla ustalenia odszkodowania za nieruchomości przejęte z mocy prawa pod linie kolejowe, o którym mowa w art. 9y ustawy z dnia 28 marca 2003 r. o transporcie kolejowym (Dz. U. z 2007 r. Nr 16, poz. 94, z późn. zm.);

3) przy określaniu wartości nieruchomości dla ustalenia odszkodowania, o którym mowa w art. 24e ustawy z dnia 7 września 2007 r. o przygotowaniu finałowego turnieju Mistrzostw Europy w Piłce Nożnej UEFA EURO 2012;

4) przy określaniu wartości nieruchomości nabywanych pod linie kolejowe w drodze umowy, z tym że wszystkie czynniki wpływające na wartość nieruchomości przyjmuje się na dzień zawarcia umowy.";

§ 38. 1. Przy określaniu wartości nieruchomości uwzględnia się obciążenia nieruchomości ograniczonymi prawami rzeczowymi, jeżeli wpływają one na zmianę tej wartości.

2. Przy określaniu wartości nieruchomości obciążonej ograniczonym prawem rzeczowym jej wartość pomniejsza się o kwotę odpowiadającą wartości tego prawa, równej zmianie wartości nieruchomości, spowodowanej następstwami ustanowienia ograniczonego prawa rzeczowego.

3. W przypadku braku możliwości określenia wartości w sposób, o którym mowa w ust. 2, wartość ograniczonego prawa rzeczowego określa się przez obliczenie kosztów uzyskania tego prawa.

4. Przepisy ust. 2 i 3 stosuje się odpowiednio, jeżeli nieruchomość jest przedmiotem umowy najmu, dzierżawy, użyczenia albo innej umowy, której przedmiotem jest korzystanie z nieruchomości, jeżeli wpływa to na zmianę wartości nieruchomości.

5. W przypadku określenia wartości nieruchomości na potrzeby ustalenia odszkodowania za jej wywłaszczenie uwzględnia się jej obciążenie prawem dożywocia.

§ 39. Przy ustalaniu stopnia zmniejszenia albo zwiększenia wartości nieruchomości, o którym mowa w art. 140 ust. 4 ustawy, uwzględnia się wyłącznie zmianę stanu nieruchomości spowodowaną działaniami dokonanymi bezpośrednio na tej nieruchomości.

§ 40. 1. Przy określaniu wartości nieruchomości przed wybudowaniem urządzeń infrastruktury technicznej i po ich wybudowaniu, dla ustalenia opłat adiacenckich, o których mowa w art. 107 ust. 1 i art. 146 ust. 3 ustawy, nie uwzględnia się wartości części składowych tej nieruchomości.

2. Przy określaniu wartości nieruchomości po wybudowaniu urządzeń infrastruktury technicznej uwzględnia się odległość nieruchomości od urządzeń infrastruktury technicznej oraz warunki podłączenia nieruchomości do tych urządzeń.

3. W przypadku, o którym mowa w art. 144 ust. 2 ustawy, określenie wartości przed wybudowaniem urządzeń infrastruktury i po ich wybudowaniu dotyczy nieruchomości jako przedmiotu użytkowania wieczystego.

4. ⁽²⁰⁾ Przy określaniu wartości nakładów, o których mowa w art. 148 ust. 4 ustawy, stosuje się odpowiednio sposób określenia wartości nakładów, o którym mowa w § 28 ust. 6.

§ 41. ⁽²¹⁾ (uchylony).

§ 42. ⁽²²⁾ (uchylony).

§ 43. 1. Przy określaniu wartości poniesionych szkód na nieruchomości, o których mowa w art. 128 ust. 4 ustawy, uwzględnia się w szczególności:

1) stan zagospodarowania nieruchomości na dzień wydania decyzji odpowiednio o wywłaszczeniu, ograniczeniu sposobu korzystania albo zezwoleniu na czasowe zajęcie nieruchomości oraz stan zagospodarowania nieruchomości na dzień zakończenia działań uzasadniających wydanie tej decyzji;

2) utratę pożytków w okresie od dnia wydania decyzji do dnia zakończenia działań uzasadniających jej wydanie.

2. Przez stan zagospodarowania w przypadku nieruchomości zabudowanej rozumie się przeznaczenie i sposób wykorzystywania obiektów budowlanych oraz ich stan techniczny, a także cechy tych obiektów, a w szczególności gabaryty, formę architektoniczną, usytuowanie względem linii zabudowy oraz intensywność wykorzystania terenu.

3. Przy określaniu zmniejszenia wartości nieruchomości, o którym mowa w art. 128 ust. 4 ustawy, uwzględnia się:

1) zmianę warunków korzystania z nieruchomości;

2) zmianę przydatności użytkowej nieruchomości;

3) trwałe ograniczenie w sposobie korzystania z nieruchomości;

4) skutki spowodowane obowiązkiem udostępnienia nieruchomości w celu wykonania czynności związanych z konserwacją oraz usuwaniem awarii ciągów, przewodów i urządzeń, o których mowa w art. 124 ust. 1 ustawy.

4. Wartość poniesionych szkód spowodowanych działaniami, o których mowa w art. 124 ust. 6 ustawy, określa się po wystąpieniu szkody. Przepis ust. 1 stosuje się odpowiednio

§ 44. 1. Przy stosowaniu podejścia porównawczego w celu określenia wartości nieruchomości wpisanych do rejestru zabytków uwzględnia się:

- 1) cechy materialne oraz możliwości rozwojowe nieruchomości, wynikające z ustaleń służby ochrony zabytków;
- 2) cechy niematerialne, w tym wartość artystyczną i historyczną, estetykę formy architektonicznej i unikalny charakter nieruchomości;
- 3) ceny transakcyjne nieruchomości podobnych, uzyskiwane na rynku lokalnym, krajowym lub zagranicznym;
- 4) inne okoliczności związane z zabytkowym charakterem nieruchomości.

2. Przy stosowaniu podejścia dochodowego w celu, o którym mowa w ust. 1, uwzględnia się dochody, jakie można osiągnąć z nieruchomości, oraz ograniczenia i koszty, jakie należy ponieść ze względu na objęcie nieruchomości ochroną konserwatorską.

§ 45. 1. Przy określaniu wartości nieruchomości zadrzewionych, zakrzewionych lub leśnych, położonych w strefie zainwestowania miejskiego, udostępnionych publicznie lub przeznaczonych na te cele, stanowiących parki, ogrody ozdobne, zieleńce lub lasy ochronne, w razie braku transakcji rynkowych przyjmuje się, że wartość tych nieruchomości stanowi suma wartości gruntu oraz wartości drzew, krzewów i innych roślin znajdujących się na tym gruncie, przy czym:

- 1) dla określenia wartości gruntu przyjmuje się, że wartość 1 m² tych gruntów jest równa 50 % wartości 1 m² gruntów o przeznaczeniu przeważającym wśród gruntów przyległych;
- 2) dla określenia wartości drzew, krzewów i innych roślin ustala się koszt ich nasadzenia oraz pielęgnacji do dnia określenia ich wartości.

2. ⁽²³⁾ Przy określaniu wartości gruntów wchodzących w skład nieruchomości, o których mowa w ust. 1, położonych poza strefami zainwestowania miejskiego, w razie braku transakcji rynkowych oraz braku transakcji rynkowych dokonywanych na gruntach przyległych, stosuje się metodę wskaźników szacunkowych gruntów.

3. ⁽²⁴⁾ Przy określaniu wartości nieruchomości zadrzewionych, zakrzewionych lub leśnych uwzględnia się spełniane przez nie funkcje ochronne, rekreacyjne lub krajobrazowe.

§ 46. Przy określaniu wartości nieruchomości położonych na złożach kopalin niestanowiących części składowych nieruchomości, o których mowa w art. 7 ust. 1 ustawy z dnia 4 lutego 1994 r. - Prawo geologiczne i górnicze (Dz. U. Nr 27, poz. 96, z późn. zm.²⁾), nie uwzględnia się wartości złoża.

§ 47. 1. Przy określaniu wartości nieruchomości położonych na złożach kopalin stanowiących części składowe nieruchomości jej wartość określa się z uwzględnieniem wartości złoża.

2. Przy stosowaniu podejścia porównawczego uwzględnia się ceny transakcyjne nieruchomości podobnych do wycenianej nieruchomości położonych na złożach kopalin, w szczególności tego samego rodzaju, o zbliżonej zasobności złóż i podobnej budowie geologicznej.

3. Przy stosowaniu w podejściu dochodowym metody zysków, dochód z nieruchomości przyjmuje się w wysokości równej udziałowi właściciela nieruchomości w zyskach osiągniętych przez przedsiębiorcę z eksploatacji złoża na nieruchomościach tego rodzaju.

4. Przy określaniu wartości nieruchomości dla ustalenia wynagrodzenia za uzyskanie prawa do władania nieruchomością, niezbędnego do eksploatacji złoża kopalin, określa się wartość nieruchomości według stanu nieruchomości przed eksploatacją złoża oraz według przewidywanego stanu nieruchomości po zakończeniu eksploatacji złoża, przyjmując ceny na dzień sporządzenia operatu szacunkowego.

5. Przy określaniu wartości nieruchomości po zakończeniu eksploatacji złoża stosuje się podejście porównawcze albo dochodowe, uwzględniając zasobność złoża pozostałego po zakończeniu eksploatacji. Przy określaniu wartości nieruchomości nie uwzględnia się poniesionych kosztów rekultywacji wyrobiska.

6. Przy określaniu wartości, o których mowa w ust. 1-5, uwzględnia się ustalenia zawarte w dokumentacji geologicznej złoża, w projekcie zagospodarowania złoża, w

koncesji na wydobywanie kopaliny, w studium uwarunkowań i kierunków zagospodarowania przestrzennego gminy oraz w miejscowym planie zagospodarowania przestrzennego, a także dane zawarte w dokumentacji mierniczo-geologicznej złoża.

§ 48. ⁽²⁵⁾ 1. Przy określaniu wartości nieruchomości, o której mowa w art. 11 ust. 1 ustawy z dnia 8 lipca 2005 r. o realizacji prawa do rekompensaty z tytułu pozostawienia nieruchomości poza obecnymi granicami Rzeczypospolitej Polskiej (Dz. U. Nr 169, poz. 1418), charakterystykę miejscowości porównywalnych położonych w Rzeczypospolitej Polskiej i miejscowości, w której znajduje się nieruchomość pozostawiona, przyjmuje się z okresu przed 1939 r.

2. W przypadku gdy przedmiotem wyceny jest nieruchomość pozostawiona położona w miejscowości o statusie miasta, jako rynek lokalny, o którym mowa w art. 11 ust. 1 ustawy wymienionej w ust. 1, przyjmuje się rynek odpowiedniej miejscowości porównywalnej, a gdy przedmiotem wyceny jest nieruchomość pozostawiona położona w miejscowości o statusie wsi lub osady, przyjmuje się odpowiednio rynki porównywalnych gmin lub powiatów.

3. Przy określaniu wartości gruntu metodą wskaźników szacunkowych gruntów, o której mowa w art. 11 ust. 3 ustawy wymienionej w ust. 1, dla nieruchomości podobnych przyjmuje się:

1) okręg podatkowy na podstawie przepisów rozporządzenia Ministra Finansów z dnia 10 grudnia 2001 r. w sprawie zaliczenia gmin oraz miast do jednego z czterech okręgów podatkowych (Dz. U. Nr 143, poz. 1614);

2) typ siedliskowy lasu według planu urzędzenia lasu.

Wartość gruntu określa się jako iloczyn ceny 1 m³ drewna oraz wskaźnika szacunkowego 1 ha gruntu, określonego w tabeli zamieszczonej w ust. 7 załącznika do rozporządzenia. Przepisu § 19 pkt 2 nie stosuje się.

4. Przy określaniu wartości budowli, budynków lub części tych budynków, o której mowa w art. 11 ust. 4 ustawy wymienionej w ust. 1, stosuje się średnie koszty ich odtworzenia lub ich zastąpienia, określone na podstawie analizy własnej rzeczoznawcy majątkowej, uwzględniającej właściwe cenniki obiektów lub robót budowlanych.

§ 49. Przy określaniu wartości rynkowej nieruchomości na potrzeby zobowiązań podatkowych stosuje się podejście porównawcze.

§ 50. ⁽²⁶⁾ (uchylony).

§ 51. Przy określaniu wartości nieruchomości na potrzeby określenia skutków finansowych uchwalenia lub zmiany planów miejscowych określa się wartość nieruchomości reprezentatywnych dla każdego obszaru o jednorodnym przeznaczeniu w planie miejscowym.

§ 52. 1. Przy określaniu wartości nieruchomości na potrzeby regulacji spraw majątkowych kościelnych osób prawnych i związków wyznaniowych mających uregulowane stosunki z państwem stosuje się odpowiednio przepisy art. 128 ust. 1 i 2 i art. 134 ust. 1 i 2 ustawy.

2. Przy określaniu wartości nieruchomości dla ustalenia odszkodowania, o którym mowa w ust. 1, stan nieruchomości przyjmuje się z dnia utraty praw własności przez kościelną osobę prawną, a ceny i przeznaczenie nieruchomości - z dnia ustalenia odszkodowania.

§ 53. Przy określaniu wartości nieruchomości, których przepadek orzeczono na rzecz Skarbu Państwa, w przypadku stwierdzenia nieważności tego orzeczenia zgodnie z art. 10 ust. 1 ustawy z dnia 23 lutego 1991 r. o uznaniu za nieważne orzeczeń wydanych wobec osób represjonowanych za działalność na rzecz niepodległego bytu Państwa Polskiego (Dz. U. Nr 34, poz. 149, z późn. zm.³⁾) stosuje się przepisy § 52.

§ 54. 1. ⁽²⁷⁾ Na potrzeby określenia wartości nieruchomości lub jej części, o których mowa w art. 37 ust. 2 pkt 6 ustawy, określa się różnicę wartości nieruchomości przyległej wraz z nieruchomością lub jej częścią, która ma być nabyta, i wartości nieruchomości przyległej przed nabyciem nieruchomości lub jej części.

2. Przy ustalaniu różnicy, o której mowa w ust. 1, nie uwzględnia się wartości części składowych nieruchomości przyległej.

Rozdział 4

Sposób sporządzania, forma i treść operatu szacunkowego

§ 55. 1. Operat szacunkowy przedstawia postępowanie, o którym mowa w art. 4 pkt 6 ustawy.

2. Operat szacunkowy zawiera informacje niezbędne przy dokonywaniu wyceny nieruchomości przez rzeczoznawcę majątkowego, w tym wskazanie podstaw prawnych i uwarunkowań dokonanych czynności, rozwiązań merytorycznych, przedstawienia toku obliczeń oraz wyniku końcowego.

§ 56. 1. W operacie szacunkowym przedstawia się sposób dokonania wyceny nieruchomości, w tym:

- 1) określenie przedmiotu i zakresu wyceny;
- 2) określenie celu wyceny;
- 3) podstawę formalną wyceny nieruchomości oraz źródła danych o nieruchomości;
- 4) ustalenie dat istotnych dla określenia wartości nieruchomości;
- 5) opis stanu nieruchomości;
- 6) wskazanie przeznaczenia wycenianej nieruchomości;
- 7) analizę i charakterystykę rynku nieruchomości w zakresie dotyczącym celu i sposobu wyceny;
- 8) wskazanie rodzaju określanej wartości, wyboru podejścia, metody i techniki szacowania;
- 9) przedstawienie obliczeń wartości nieruchomości oraz wyniku wyceny wraz z uzasadnieniem.

2. ⁽²⁸⁾ Kwotę wartości nieruchomości wyraża się w pełnych złotych. Kwotę wartości nieruchomości można wyrazić w zaokrągleniu do tysięcy złotych, jeżeli nie zniekształca to wyniku wyceny.

3. W operacie szacunkowym zamieszcza się także stosowne klauzule wskazujące na szczególne okoliczności dotyczące wyceny nieruchomości.

4. Do operatu szacunkowego dołącza się istotne dokumenty wykorzystane przy jego sporządzaniu.

5. Wyciąg, o którym mowa w art. 158 ustawy, zamieszcza się na początku operatu szacunkowego.

§ 57. 1. Rzeczoznawca majątkowy sporządzający operat szacunkowy podpisuje go, zamieszczając datę i pieczęć rzeczoznawcy majątkowego.

2. Jeżeli operat szacunkowy został sporządzony przez kilku rzeczoznawców majątkowych, operat podpisują wszyscy sporządzający go rzeczoznawcy majątkowi w sposób, o którym mowa w ust. 1.

§ 58. 1. Potwierdzenie aktualności operatu szacunkowego przez rzeczoznawcę majątkowego, który sporządził operat, następuje poprzez dołączenie do operatu szacunkowego klauzuli, w której rzeczoznawca oświadcza o aktualności operatu. Rzeczoznawca majątkowy podpisuje klauzulę w sposób, o którym mowa w § 57 ust. 1. Przepis § 57 ust. 2 stosuje się odpowiednio.

2. W przypadku dalszego potwierdzania aktualności operatu szacunkowego stosuje się ust. 1.

Rozdział 5 Przepis końcowy

§ 59. Rozporządzenie wchodzi w życie z dniem ogłoszenia.⁴⁾

¹⁾ Zmiany tekstu jednolitego wymienionej ustawy zostały ogłoszone w Dz. U. z 2001 r. Nr 129, poz. 1447 i Nr 154, poz. 1800, z 2002 r. Nr 25, poz. 253, Nr 74, poz. 676, Nr 113, poz. 984, Nr 126, poz. 1070, Nr 130, poz. 1112, Nr 153, poz. 1271, Nr 200, poz. 1682 i Nr 240, poz. 2058, z 2003 r. Nr 1, poz. 15, Nr 80, poz. 717, 720 i 721, Nr 96, poz. 874, Nr 162, poz. 1568, Nr 203, poz. 1966 i Nr 217, poz. 2124 oraz z 2004 r. Nr 6, poz. 39, Nr 19, poz. 177, Nr 91, poz. 870, Nr 92, poz. 880 i Nr 141, poz. 1492.

²⁾ Zmiany wymienionej ustawy zostały ogłoszone w Dz. U. z 1996 r. Nr 106, poz. 496, z 1997 r. Nr 88, poz. 554, Nr 111, poz. 726 i Nr 133, poz. 885, z 1998 r. Nr 106, poz. 668, z 2000 r. Nr 109, poz. 1157 i Nr 120, poz. 1268, z 2001 r. Nr 110, poz. 1190, Nr 115, poz. 1229 i Nr 154, poz. 1800, z 2002 r. Nr 113, poz. 984, Nr 117, poz. 1007, Nr 153, poz. 1271, Nr 166, poz. 1360 i Nr 240, poz. 2055, z 2003 r. Nr 223, poz. 2219 oraz z 2004 r. Nr 96, poz. 956 i Nr 173, poz. 1808.

3) Zmiany wymienionej ustawy zostały ogłoszone w Dz. U. z 1993 r. Nr 36, poz. 159, z 1995 r. Nr 28, poz. 143, z 1998 r. Nr 97, poz. 604 oraz z 2002 r. Nr 240, poz. 2055.

4) Niniejsze rozporządzenie było poprzedzone rozporządzeniem Rady Ministrów z dnia 27 listopada 2002 r. w sprawie szczegółowych zasad wyceny nieruchomości oraz zasad i trybu sporządzania operatu szacunkowego (Dz. U. Nr 230, poz. 1924), które traci moc z dniem wejścia w życie ustawy z dnia 28 listopada 2003 r. o zmianie ustawy o gospodarce nieruchomościami oraz o zmianie niektórych innych ustaw (Dz. U. z 2004 r. Nr 141, poz. 1492).

ZAŁĄCZNIK

WSKAŹNIKI SZACUNKOWE GRUNTÓW

1. Wskaźniki szacunkowe gruntów ornych oraz łąk i pastwisk trwałych:

1) dla gruntu ornego:

Okręg podatkowy	Wskaźniki szacunkowe w decytonach ziarna żyta z 1 ha gruntów ornych								
	klasy gruntów:								
	I	II	IIIa	IIIb	IVa	IVb	V	VI	VIz
I	145	132	118	100	80	60	35	15	8
II	126	115	103	86	70	52	30	12	5
III	110	100	90	75	60	45	25	10	1
IV	94	85	76	64	50	38	20	6	1

2) dla łąk trwałych i pastwisk trwałych:

Okręg podatkowy	Wskaźniki szacunkowe w decytonach ziarna żyta z 1 ha łąk i pastwisk						
	klasy gruntów:						
	I	II	III	IV	V	VI	VIz
I	145	118	93	67	35	13	5
II	126	103	80	58	30	10	3
III	110	90	70	50	25	8	1
IV	94	76	60	43	20	5	1

2. Dla gruntów stanowiących sady wskaźnik szacunkowy ustala się jak dla klasy gruntu, na którym został założony sad.

3. Dla gruntów rolnych zabudowanych wskaźnik szacunkowy ustala się jak dla klasy I gruntu ornego.

4. Dla gruntów pod wodami stanowiącymi jeziora i inne zbiorniki niż stawy rybne wskaźnik szacunkowy ustala się:

- 1) jeżeli grunty są klasyfikowane - jak dla danej klasy gruntu;
- 2) jeżeli grunty nie są klasyfikowane - jak dla klasy IV łąk i pastwisk trwałych.

5. Dla gruntów pod stawami rybnymi wskaźnik szacunkowy ustala się:

- 1) jeżeli grunty są klasyfikowane - jak dla danej klasy gruntu;
- 2) jeżeli grunty nie są klasyfikowane - jak dla klasy I łąk i pastwisk trwałych.

6. Dla gruntów stanowiących zadrzewienia śródpolne wskaźnik szacunkowy ustala się:

1) jeżeli grunty są klasyfikowane - w wysokości 50 % wskaźnika szacunkowego ustalonego dla odpowiedniej klasy gruntu ornego, z tym że dla klasy III i IV przyjmuje się wskaźniki gruntu ornego klasy IIIb i IVb;

- 2) jeżeli grunty nie są klasyfikowane - jak dla klasy VI gruntu ornego.

7. Wskaźniki szacunkowe gruntów stanowiących lasy:

Okręg podatkowy	Wskaźniki szacunkowe w m ³ drewna z 1 ha gruntów stanowiących lasy				
	grupy typów siedliskowych lasów				
	1	2	3	4	5
I	31	26	23	14	9
II	29	24	21	13	8
III	26	22	19	12	7
IV	23	19	17	11	6

Grupy typów siedliskowych lasów tworzą:

Grupa	Typy siedliskowe lasów
1	Lasy: świeży, wilgotny, łąkowy, łąkowy wyżynny, łąkowy górski wilgotny, ols jesionowy, ols jesionowy wyżynny, ols jesionowy górski, wyżynny świeży, wyżynny wilgotny, górski świeży, górski wilgotny, ols górski, górski, wyżynny
2	Lasy mieszane: świeży, wilgotny, bagienny, wyżynny świeży, wyżynny wilgotny, górski świeży, górski wilgotny, ols
3	Bory mieszane: świeży, wilgotny, bagienny, wyżynny świeży, wyżynny wilgotny, górski świeży, górski wilgotny, górski bagienny
4	Bory: świeży, wilgotny, górski świeży, górski wilgotny, górski bagienny, wysokogórski świeży, wysokogórski wilgotny, wysokogórski bagienny
5	Bory: suchy, bagienny

--	--

- 1) § 4 ust. 4 zmieniony przez § 1 pkt 1 rozporządzenia z dnia 14 lipca 2011 r. (Dz.U.2011.165.985) zmieniającego nin. rozporządzenie z dniem 26 sierpnia 2011 r.
- 2) § 5 ust. 1 zmieniony przez § 1 pkt 2 rozporządzenia z dnia 14 lipca 2011 r. (Dz.U.2011.165.985) zmieniającego nin. rozporządzenie z dniem 26 sierpnia 2011 r.
- 3) § 12 zmieniony przez § 1 pkt 3 rozporządzenia z dnia 14 lipca 2011 r. (Dz.U.2011.165.985) zmieniającego nin. rozporządzenie z dniem 26 sierpnia 2011 r.
- 4) § 13 zmieniony przez § 1 pkt 3 rozporządzenia z dnia 14 lipca 2011 r. (Dz.U.2011.165.985) zmieniającego nin. rozporządzenie z dniem 26 sierpnia 2011 r.
- 5) § 17 ust. 3 zmieniony przez § 1 pkt 1 rozporządzenia z dnia 27 września 2005 r. (Dz.U.2005.196.1628) zmieniającego nin. rozporządzenie z dniem 7 października 2005 r.
- 6) § 17 ust. 4 zmieniony przez § 1 pkt 1 rozporządzenia z dnia 27 września 2005 r. (Dz.U.2005.196.1628) zmieniającego nin. rozporządzenie z dniem 7 października 2005 r.
- 7) § 18 ust. 3 zmieniony przez § 1 pkt 4 rozporządzenia z dnia 14 lipca 2011 r. (Dz.U.2011.165.985) zmieniającego nin. rozporządzenie z dniem 26 sierpnia 2011 r.
- 8) § 22 ust. 2 zmieniony przez § 1 pkt 5 rozporządzenia z dnia 14 lipca 2011 r. (Dz.U.2011.165.985) zmieniającego nin. rozporządzenie z dniem 26 sierpnia 2011 r.
- 9) § 25 zmieniony przez § 1 pkt 6 rozporządzenia z dnia 14 lipca 2011 r. (Dz.U.2011.165.985) zmieniającego nin. rozporządzenie z dniem 26 sierpnia 2011 r.
- 10) § 26 zmieniony przez § 1 pkt 6 rozporządzenia z dnia 14 lipca 2011 r. (Dz.U.2011.165.985) zmieniającego nin. rozporządzenie z dniem 26 sierpnia 2011 r.
- 11) § 28 ust. 5 zmieniony przez § 1 pkt 7 lit. a) rozporządzenia z dnia 14 lipca 2011 r. (Dz.U.2011.165.985) zmieniającego nin. rozporządzenie z dniem 26 sierpnia 2011 r.
- 12) § 28 ust. 6 dodany przez § 1 pkt 7 lit. b) rozporządzenia z dnia 14 lipca 2011 r. (Dz.U.2011.165.985) zmieniającego nin. rozporządzenie z dniem 26 sierpnia 2011 r.
- 13) § 28 ust. 7 dodany przez § 1 pkt 7 lit. b) rozporządzenia z dnia 14 lipca 2011 r. (Dz.U.2011.165.985) zmieniającego nin. rozporządzenie z dniem 26 sierpnia 2011 r.
- 14) § 33 zmieniony przez § 1 pkt 8 rozporządzenia z dnia 14 lipca 2011 r. (Dz.U.2011.165.985) zmieniającego nin. rozporządzenie z dniem 26 sierpnia 2011 r.
- 15) § 34 ust. 4 zmieniony przez § 1 pkt 2 rozporządzenia z dnia 27 września 2005 r. (Dz.U.2005.196.1628) zmieniającego nin. rozporządzenie z dniem 7 października 2005 r.
- 16) § 34 ust. 6 dodany przez § 1 pkt 9 rozporządzenia z dnia 14 lipca 2011 r. (Dz.U.2011.165.985) zmieniającego nin. rozporządzenie z dniem 26 sierpnia 2011 r.
- 17) § 35 ust. 7 dodany przez § 1 pkt 10 rozporządzenia z dnia 14 lipca 2011 r. (Dz.U.2011.165.985) zmieniającego nin. rozporządzenie z dniem 26 sierpnia 2011 r.
- 18) § 36 zmieniony przez § 1 pkt 11 rozporządzenia z dnia 14 lipca 2011 r. (Dz.U.2011.165.985) zmieniającego nin. rozporządzenie z dniem 26 sierpnia 2011 r.
- 19) § 37 zmieniony przez § 1 pkt 11 rozporządzenia z dnia 14 lipca 2011 r. (Dz.U.2011.165.985) zmieniającego nin. rozporządzenie z dniem 26 sierpnia 2011 r.
- 20) § 40 ust. 4 dodany przez § 1 pkt 12 rozporządzenia z dnia 14 lipca 2011 r. (Dz.U.2011.165.985) zmieniającego nin. rozporządzenie z dniem 26 sierpnia 2011 r.
- 21) § 41 uchylony przez § 1 pkt 13 rozporządzenia z dnia 14 lipca 2011 r. (Dz.U.2011.165.985) zmieniającego nin. rozporządzenie z dniem 26 sierpnia 2011 r.
- 22) § 42 uchylony przez § 1 pkt 13 rozporządzenia z dnia 14 lipca 2011 r. (Dz.U.2011.165.985) zmieniającego nin. rozporządzenie z dniem 26 sierpnia 2011 r.
- 23) § 45 ust. 2 zmieniony przez § 1 pkt 4 rozporządzenia z dnia 27 września 2005 r. (Dz.U.2005.196.1628) zmieniającego nin. rozporządzenie z dniem 7 października 2005 r.
- 24) § 45 ust. 3 zmieniony przez § 1 pkt 14 rozporządzenia z dnia 14 lipca 2011 r. (Dz.U.2011.165.985) zmieniającego nin. rozporządzenie z dniem 26 sierpnia 2011 r.
- 25) § 48 zmieniony przez § 1 pkt 5 rozporządzenia z dnia 27 września 2005 r. (Dz.U.2005.196.1628) zmieniającego nin. rozporządzenie z dniem 7 października 2005 r.
- 26) § 50 uchylony przez § 1 pkt 15 rozporządzenia z dnia 14 lipca 2011 r. (Dz.U.2011.165.985) zmieniającego nin. rozporządzenie z dniem 26 sierpnia 2011 r.
- 27) § 54 ust. 1 zmieniony przez § 1 pkt 16 rozporządzenia z dnia 14 lipca 2011 r. (Dz.U.2011.165.985) zmieniającego nin. rozporządzenie z dniem 26 sierpnia 2011 r.

²⁸⁾ § 56 ust. 2 zmieniony przez § 1 pkt 17 rozporządzenia z dnia 14 lipca 2011 r. (Dz.U.2011.165.985) zmieniającego nin. rozporządzenie z dniem 26 sierpnia 2011 r.